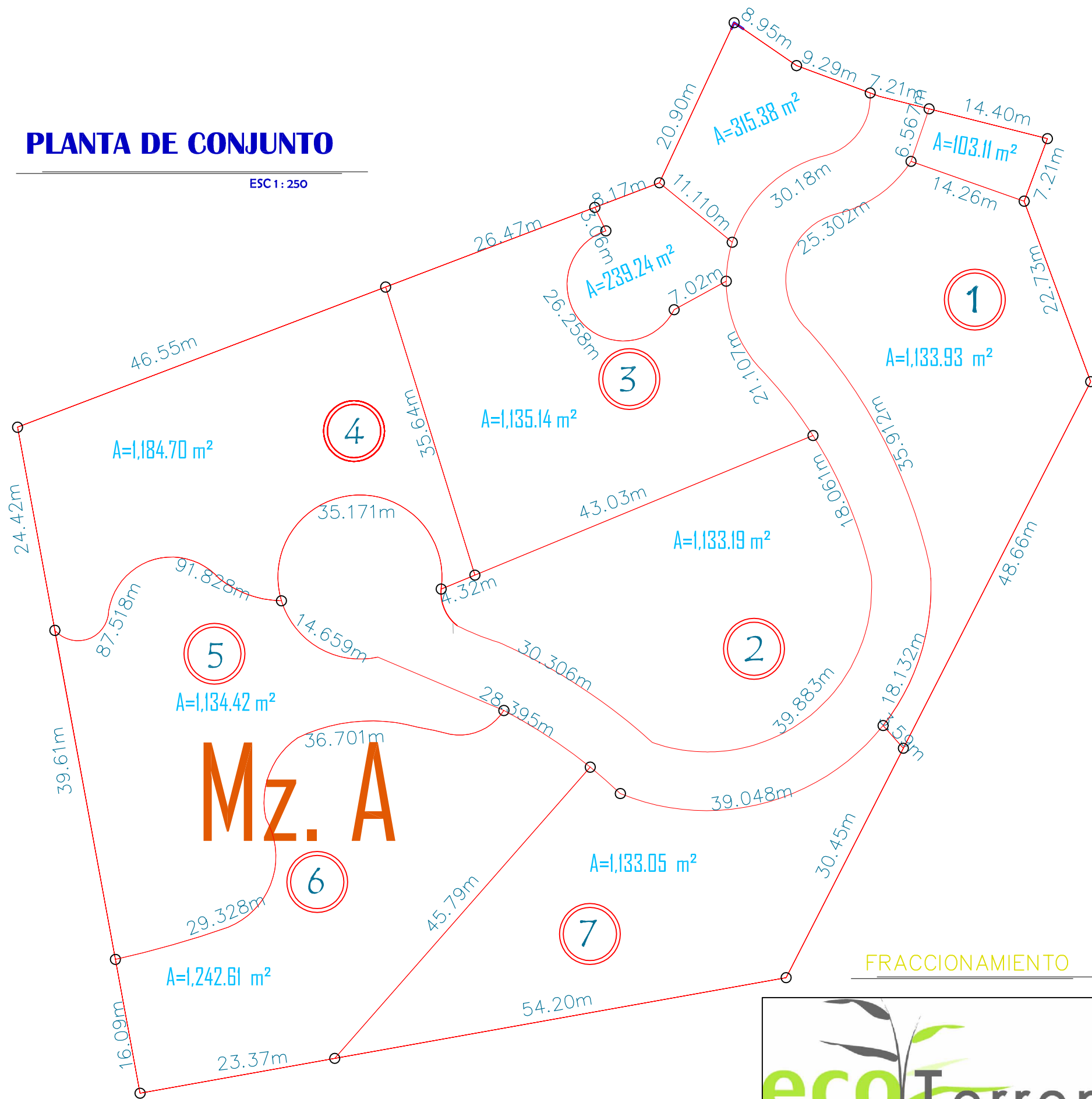


PLANTA DE CONJUNTO

ESC 1 : 250



Mz. A

CUADRO DE AREAS

LOTES (7)	8,097.04m ²
AREA COMUN	418.49 m ²
AREA EQUIPAMIENTO	239.24 m ²
AREA VIALIDADES	1,245.23 m ²

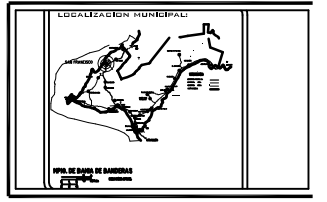
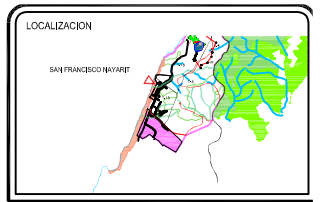
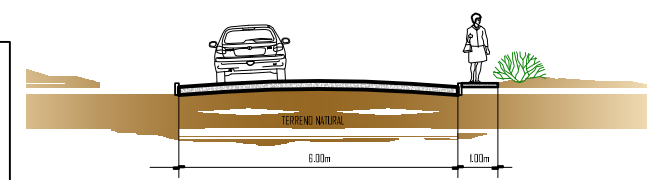
AREA TOTAL	10,000.00m ²
------------	-------------------------

RESUMEN DE SUPERFICIES ZONIFICACION

MANZANA A		
Lote No.	Superficie	Zonif.
1	1,133.93 M ²	RP-1
2	1,133.19 M ²	RP-1
3	1,135.14 M ²	RP-1
4	1,184.70 M ²	RP-1
5	1,134.42 M ²	RP-1
6	1,242.61 M ²	RP-1
7	1,133.05 M ²	RP-1

SUBTOTAL	8,097.04 M ²
----------	-------------------------

FRACCIONAMIENTO



UBICACION
CAMINO BECINAL
A LAS CLAVELLINAS

PROYECTO
FRACCIONAMIENTO ECOTURISTICO LAGO AZUL

PROPIETARIO
MICHAEL LUTTRELL

LOCALIDAD
SAN FRANCISCO NAY.

PROYECTO
ING. DANIEL ALBERTO OSUNA BERNAL

PLANO MANZANERO

INDICADAS
ACOTACIONES
METROS
VO. BO.
ING. D.A.O.B
FECHA
ENERO/2009

LAMINA
PL-01